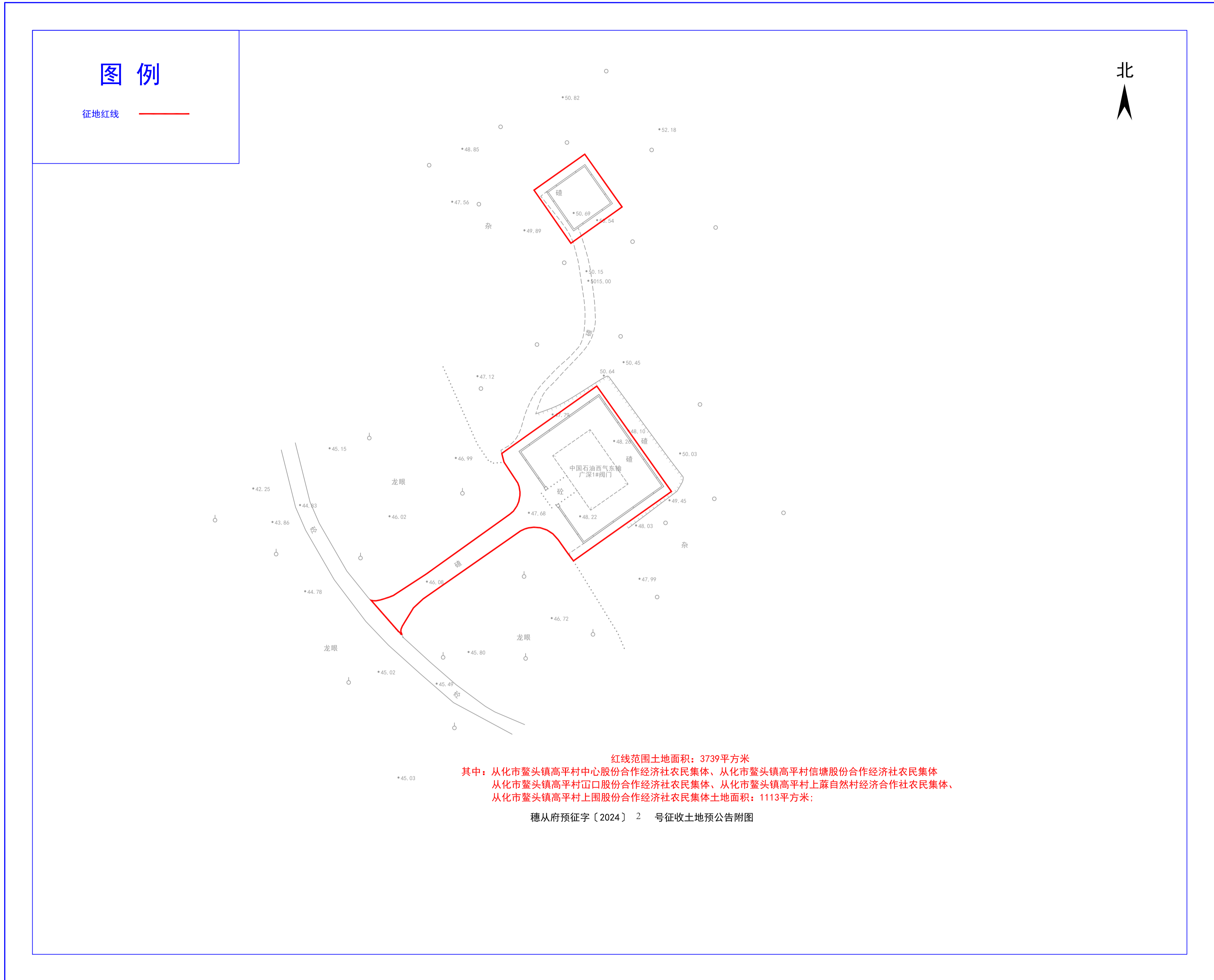


# 征收土地预公告附图



2022年12月数字化绘图。

2000国家平面坐标系。

1:500

广州市高程系统，等高距20.0米。

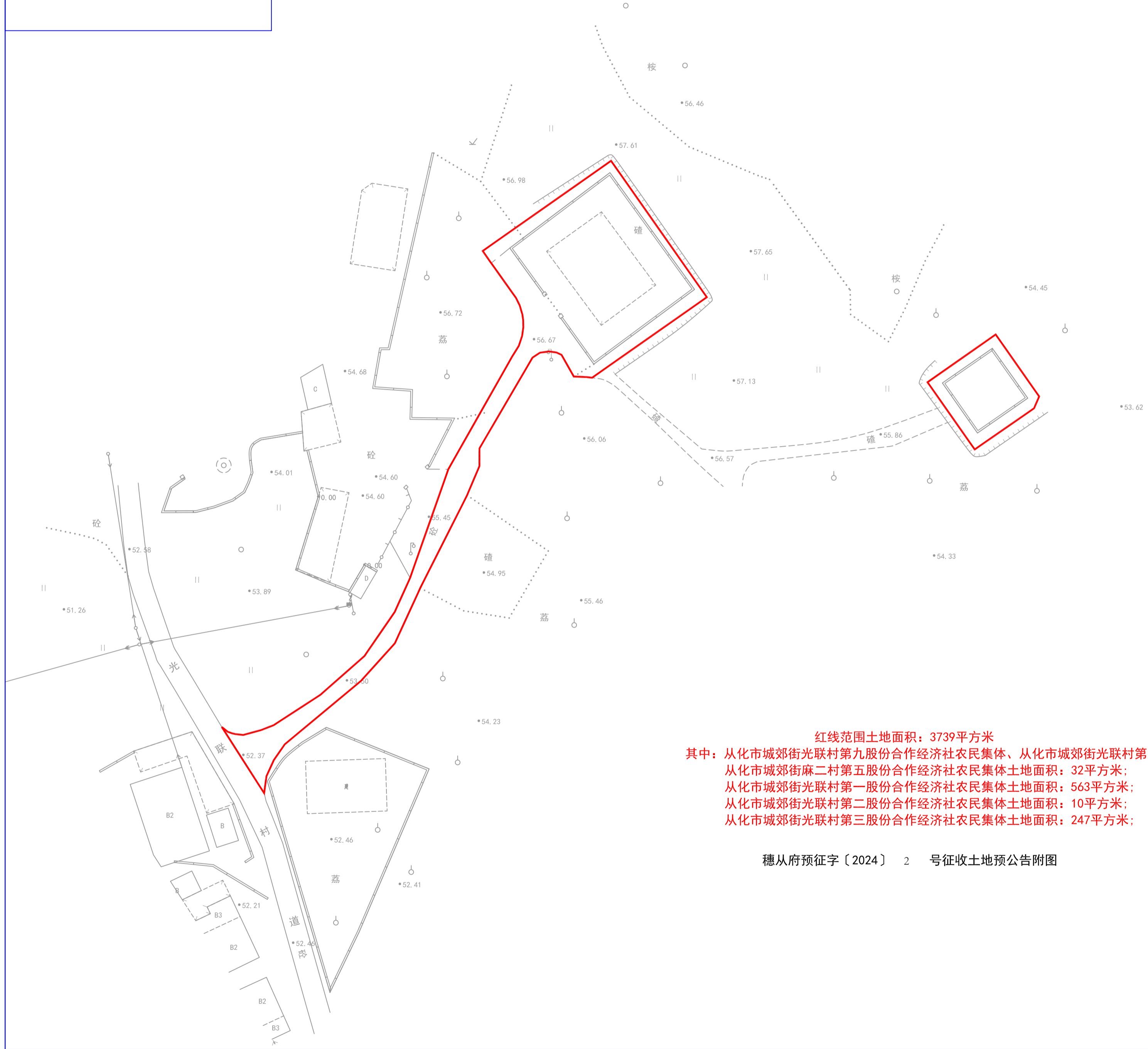
# 征收土地预公告附图

## 图例

征地红线



北



红线范围土地面积：3739平方米  
其中：从化市城郊街光联村第九股份合作经济社农民集体、从化市城郊街光联村第八股份合作经济社农民集体土地面积：382平方米；  
从化市城郊街麻二村第五股份合作经济社农民集体土地面积：32平方米；  
从化市城郊街光联村第一股份合作经济社农民集体土地面积：563平方米；  
从化市城郊街光联村第二股份合作经济社农民集体土地面积：10平方米；  
从化市城郊街光联村第三股份合作经济社农民集体土地面积：247平方米；

穗从府预征字〔2024〕 2 号征收土地预公告附图

2022年12月数字化绘图。

2000国家平面坐标系。

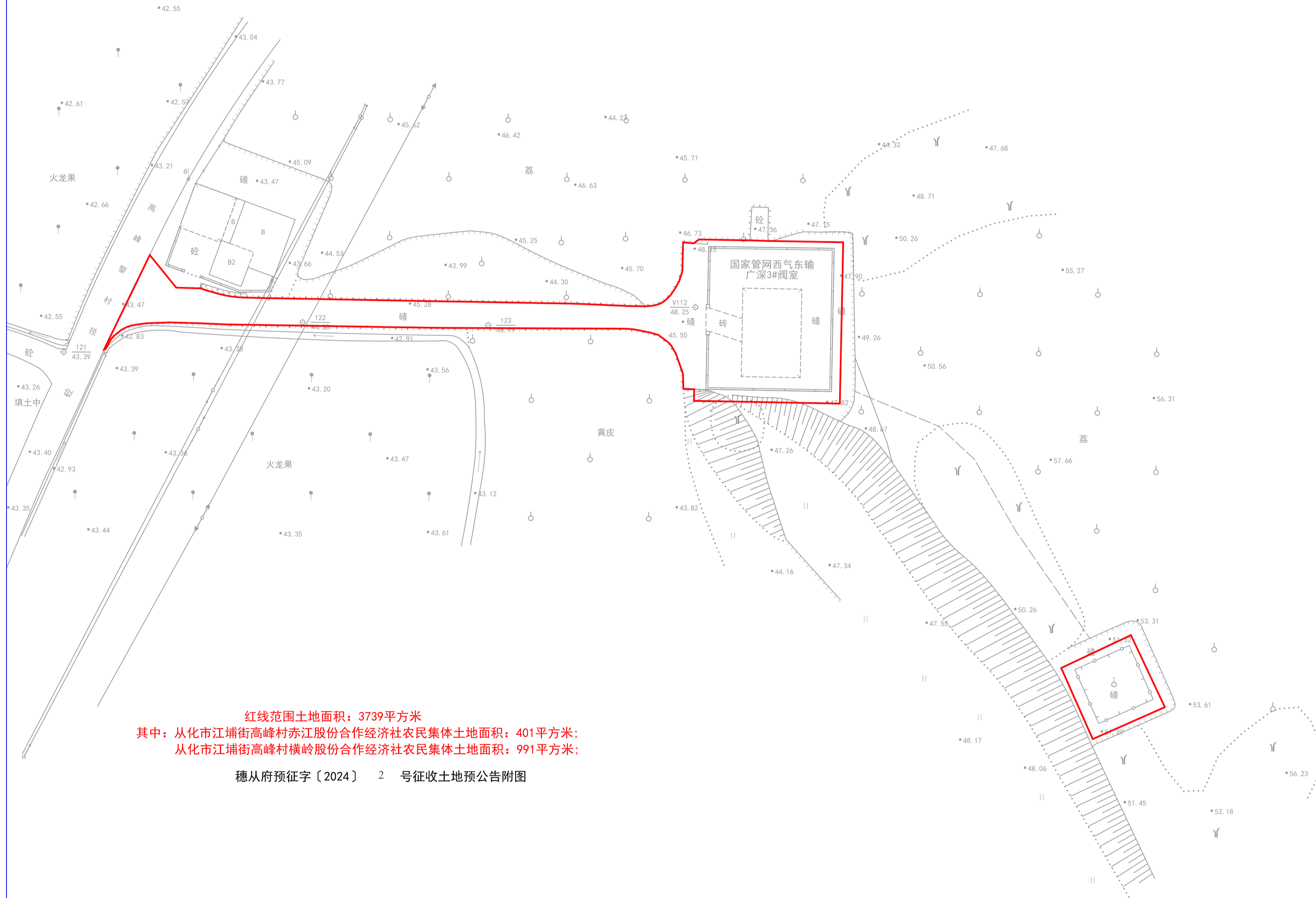
广州市高程系统，等高距20.0米。

1:500

# 征收土地预公告附图

## 图例

征地红线 



红线范围土地面积：3739平方米  
其中：从化市江埔街高峰村赤江股份合作经济社农民集体土地面积：401平方米；  
从化市江埔街高峰村横岭股份合作经济社农民集体土地面积：991平方米；

穗从府预征字〔2024〕2号征收土地预公告附图

2022年12月数字化绘图。  
2000国家平面坐标系。  
广州市高程系统，等高距20.0米。

1:500